

Черкаська обласна державна адміністрація
Управління екології та природних ресурсів

ПРОЕКТ СТВОРЕННЯ
ботанічної пам'ятки природи місцевого значення
"Ковила волосиста"

орієнтовною площею 1,4411 га в м. Кам'янка, Кам'янської територіальної
громади, Черкаської району, Черкаської області

Упорядник:

головний спеціаліст відділу земельних
та водних ресурсів, заповідної справи,
Управління екології та природних
ресурсів Черкаської обласної державної
адміністрації

 С. М. Аксютко
" 23 " 08 2024 р.

Черкаси – 2024

ЗМІСТ

Клопотання Київського еколого-культурного центру від 28.05.2024 № 22 щодо створення об'єкту природно-заповідного фонду	3
Обґрунтування необхідності створення об'єкту природно-заповідного фонду	4
Інформація Головного управління Держгеокадастру у Черкаській області щодо правового статусу земельної ділянки	7
Рішення Кам'янської міської ради від 15.03.2024 № 58-56 «Про погодження створення об'єкта природно-заповідного фонду на території Кам'янської міської територіальної громади в межах м. Кам'янка»	8
Картографічні матеріали	10

Київський еколого-культурний центр
Kiev ecological & cultural center



02218, Україна, Київ, вул. Райдужна, 31-48

т (073) 073-16-73, E-mail: kekz-office@ukr.net Наш рахунок АТ Ощадбанк м.
Київ, МФО 322669, код ЗКПО 24363925, UA393226690000026006300839053

№ 22 від 28.05.24 р.

Черкаська обласна військова адміністрація


Управління екології та природних ресурсів Черкаської ОДА
Клопотання

Просимо створити ботанічну пам'ятку природи місцевого значення «Ковила волосиста» площею 1,4411 га для охорони рослин, занесених до Червоної книги України - ковили волосистої (*Stipa capillata*) та астрагала шерстистоквіткового (*Astragalus dasyanthus*) в м. Кам'янка Черкаського району Черкаської області. Це-правий берег р. Тясмин. Територія не розпайована, не знаходиться в приватній власності та належить Кам'янської ОТГ. Охоронна зона для ботанічної пам'ятки природи місцевого значення «Ковила волосиста» не доцільна.

Об'єкт заповідання має дві ділянки загальною площею 1,4411 га. Перша ділянка має площу 0,3702 га та кадастровий номер 7121810100:01:001:1869, та друга ділянка має площу 1,0709 га та кадастровий номер 7121810100:01:001:1870.

Обґрунтування, погодження землекористувача та схема додаються.

З повагою, Заслужений природоохоронець України, директор КЕКЦ Вл.Борейко



Обґрунтування

створення ботанічної пам'ятки природи місцевого значення « Ковила волосиста »

Ботанічну пам'ятку природи місцевого значення « Ковила волосиста » площею 1,4411 га треба створити для охорони рослин, занесених до Червоної книги України - ковили волосистої (*Stipa capillata*) та астрагала шерстистоквіткового (*Astragalus dasyanthus*) в м. Кам'янка Черкаського району Черкаської області. Це-правий берег р. Тясмин. Територія не розпайована, не знаходиться в приватній власності та належить Кам'янської ОТГ. Охоронна зона для ботанічної пам'ятки природи місцевого значення « Ковила волосиста » не доцільна

Об'єкт заповідання має дві ділянки загальною площею 1,4411 га. Перша ділянка має площу 0,3702 га та кадастровий номер 7121810100:01:001:1869, та друга ділянка має площу 1,0709 га та кадастровий номер 7121810100:01:001:1870.

Цілинний степ є невід'ємною частиною української ідентичності, і необхідно зробити все можливе, щоб зберегти це багатство для майбутніх поколінь. Тим більше, під час війни, коли Росія знищує природні пам'ятки на окупованій території.

Крім того ділянка має цінність як залишок українського великого степу та повинна охоронятися згідно Оселищної директиви ЄС (Директива 92/43/ЄС «Про збереження природних оселищ та видів природної фауни і флори» як степова ділянка (код 6210).

Координати = 49.0403,32.0869.

Вказаний регіон Лісостепу історично був вкритий лісами, але під впливом багатолітньої тисячолітньої господарської діяльності наразі являє собою комбінацію невеликих лісових масивів агроландшафтів та степових комплексів яружно-балочного рельєфу, до яких належить і територія об'єкту. Він характеризується великим флористичним різноманіттям. Флора даного об'єкту налічує більше 80 видів вищих рослин.

Популяції ковили волосистої та астрагала шерстистоквіткового там знаходяться у задовільному стані, вони регулярно квітнуть і плодоносять, спостерігається генеративне розмноження, а відповідно, і самовідновлення. Частина ділянки вкрита сухими типчаковими комплексами за участю пирію середнього, а також типчаково-різнотравними степами.

Територія тутешньої місцевості становить велику цінність і для збереження рідкісних видів грибів, зокрема зморшка степового.

Тут виявлено рідкісних комах: махаон, стрічкарка блакитна, джміль яскравий.

На нашу думку ділянка має величезне екологічне, естетичне, патріотичне, наукове значення та потребує охорону.

Враховуючи велику ботанічну цінність об'єкту, пропонуємо оголосити його ботанічною пам'яткою природи місцевого значення «Ковила волосиста» з наступними заборонами:

1. Заборона забудови,
2. Заборона видобутка корисних копалин,
3. Заборона лісонасадження.

З метою підтримання популяцій ковили та астрагалу на території пам'ятки природи треба проводити випас або сінокіс.

Координатор роботи по створенню
об'єктів ПЗФ Київського еколого-
культурного центру, д.б.н.

Директор Київського еколого-
культурного центру, Заслужений
природоохоронець України

Парнікоза І.Ю.



Борейко В.Є.





ДЕРЖГЕОКАДАСТР
Головне управління Держгеокадастру у Черкаській області

вул. Смілянська, 131 м. Черкаси, 18000, тел. (0472) 55-50-35
E-mail: cherkasy@land.gov.ua

18.04.2024 № 13-23-0.2-2850/2-24 на № від

Управління екології та природних
ресурсів Черкаської обласної державної
адміністрації

вул.Вернигори, 17 м.Черкаси 18000
(38715482@ck.gov.ua)

Про надання інформації

На виконання доручення заступника голови Черкаської обласної державної адміністрації від 09.04.2024 № 4027/01/01-39 (вх. № 13-2400/0/1-24 від 10.04.2024) Головне управління Держгеокадастру у Черкаській області (далі – Головне управління) розглянуло лист Київського еколого-культурного центру від 21.03.2024 № 19 та повідомляє.

За інформацією Відділу № 4 Управління надання адміністративних послуг Головного управління та відповідно до відомостей Державного земельного кадастру (далі – ДЗК) земельна ділянка орієнтовною загальною площею 1,44 га в адміністративних межах Кам'янської міської ради (в межах м. Кам'янка) Черкаського (бувшого Кам'янського) району, на якій планується створення ботанічної пам'ятки природи місцевого значення "Ковила колосиста" розташована в межах:

- земельної ділянки з кадастровим номером 7121810100:01:001:1869 загальною площею 0,3702 га. Категорія земель – землі сільськогосподарського призначення, цільове – земельні ділянки запасу (земельні ділянки, які не надані у власність або користування громадянам чи юридичним особам), угіддя – пасовища.

На земельну ділянку накладено обмеження у використанні, а саме - прибережна смуга вздовж річок, навколо водойм та на островах, площею 0,2151 га.

- земельної ділянки з кадастровим номером 7121810100:01:001:1870 загальною площею 1,0709 га. Категорія земель – землі сільськогосподарського призначення, цільове – земельні ділянки запасу (земельні ділянки, які не надані у власність або користування громадянам чи юридичним особам), угіддя – пасовища.

На сьогодні, відомості щодо зареєстрованого права власності та відомості щодо перебування у користуванні зазначених земельних ділянок у ДЗК відсутні.

В.о. начальника



Олександр БЕЗБОРОДЬКО

Людмила Пазинич (067) 472 75 07
Ніна Ревенко

Пазинич Людмила Сергіївна

122145

ГУ Держгеокадастру у Черкаській області.
13-23-0.2-2850/2-24 від 18.04.2024





УКРАЇНА
Кам'янська міська рада
Черкаської області
58 сесія VIII скликання
Р І Ш Е Н Н Я

Від 15 березня 2024 р.
м. Кам'янка

№ 58-56

**Про погодження створення об'єкта
природно-заповідного фонду на території
Кам'янської міської територіальної
громади в межах м. Кам'янка**

Керуючись підпунктом 37 частини 1 статті 26 Закону України «Про місцеве самоврядування в Україні», Законом України «Про природно-заповідний фонд України», розглянувши лист № 24 від 25.03.2023 року Київського еколого-культурного центру про погодження створення ботанічних пам'яток природи на території Кам'янської міської територіальної громади, враховуючи пропозицію комісії з земельних питань, міська рада -

В И Р І Ш И Л А:

1. Погодити створення ботанічної пам'ятки природи місцевого значення на території Кам'янської міської територіальної громади Черкаського району, Черкаської області:
 - 1.1 «Ковила волосиста», на земельних ділянках площею 0,3702 га, з кадастровим номером 7121810100:01:001:1869 та площею 1,0709 га з кадастровим номером 7121810100:01:001:1870 які знаходяться на правому березі річки Тясмин в районі вул. Сергія Носаня м. Кам'янка, Черкаського району, Черкаської області.
2. Оприлюднити дане рішення на офіційному сайті Кам'янської міської територіальної громади.
3. Контроль за виконанням даного рішення покласти на постійну комісію з земельних питань та заступника міського голови з питань діяльності виконавчих органів ради Максименка В.П.

Міський голова

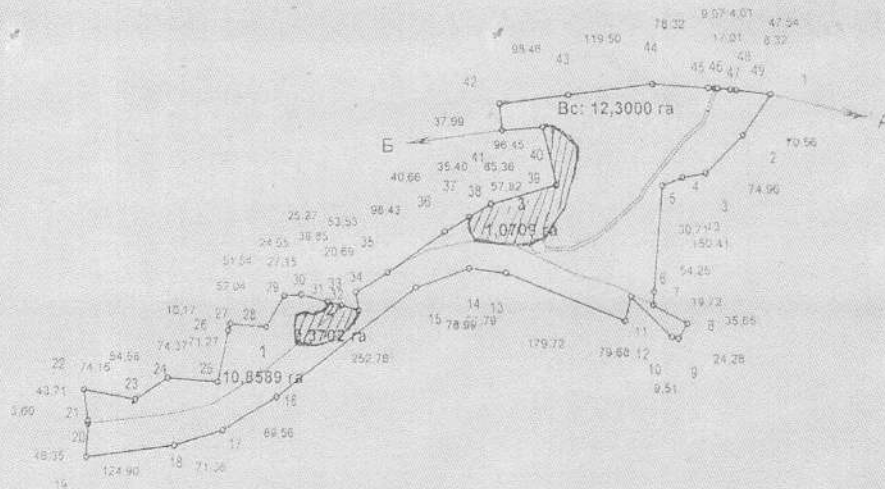
Згідно з оригіналом.
Секретар міської ради

Володимир ТІРОН

Володимир ГЕРАСИМЕНКО

**План поділу
земельної ділянки з кадастровим № 7121810100:01:001:1722**

Масштаб: 1: 10000



Опис меж суміжних
землевласників(землекористувачів)

Від А до Б - землі комунальної власності Кам'янської міської ради, ділянка не сформована
Від Б до А - землі державної власності, кадастровий № 7121810100:01:001:1715


Погоджено:
Головний спеціаліст
відділу земельних відносин та
екології ОТГ Кам'янської м/р
м.п.

Виконавель робіт
м.п.


(підпис) Матрос О.В.

(підпис) Овчаренко О.М.

Ботанічна пам'ятка природи місцевого значення "Ковила волосиста"



Директор КЕКЦ



В.Є. Боре́йко