



ЧЕРКАСЬКА ОБЛАСНА РАДА VII СКЛИКАННЯ

фракція Всеукраїнського об'єднання «Свобода»

18000, м. Черкаси, бул. Шевченка, 185, каб. 126, тел. +380974594368; e-mail: svobodaoblradack@gmail.com

РІШЕННЯ

« 25 » лютого 2019 року

Вих. № Ф2-19

Проект

Про необхідність оголошення ботанічного заказника місцевого значення «Грушевий яр» в адміністративних межах Радиванівської сільської ради Кам'янського району

Відповідно до ст. 43 Закону України «Про місцеве самоврядування в Україні», статей 51-53 Закону України «Про природно-заповідний фонд України», враховуючи рішення Радиванівської сільської ради Кам'янського району від 06.07.2017 № 19-12/VII «Про створення об'єкта природнозаповідного фонду «Грушевий яр», погодження Кам'янської районної державної адміністрації від 11.08.2017 № 06-10/2975 (Додатки на 9 стр) та з метою охорони і відтворення цінних природних комплексів обласна рада вирішила:

ВИРІШИЛА:

1. Управлінню екології та природних ресурсів Черкаської обласної державної адміністрації провести роботи з організації ботанічного заказника місцевого значення «Грушевий яр» в адміністративних межах Радиванівської сільської ради Кам'янського району, забезпечити розробку проекту створення проектованого об'єкта природно-заповідного фонду, підготувати та подати до обласної ради проект рішення про оголошення зазначеного об'єкта.
2. Контроль за виконанням рішення покласти на постійну комісію обласної ради з питань екології, використання природних ресурсів та ліквідації наслідків надзвичайних ситуацій.

Секретар
фракції ВО «Свобода»

Оксана Ковбоша

ЧЕРКАСЬКА ОБЛАСНА РАДА
Вхідний № 828/01.1-08
Дата 25.02.2019



РАДИВАНИВСЬКА СІЛЬСЬКА РАДА
КАМ'ЯНСЬКОГО РАЙОНУ ЧЕРКАСЬКОЇ ОБЛАСТІ
ву.І.Покровська 1, с.Радиванівка, 20832 e-mail: radsilrada@ukr.net тел./факс 95-6-31


№ 322 /01-09 від 23.08. 2017р.

Черкаська об'єднана
Державна адміністрація

Радиванівська сільська рада просить розглянути та схвалити матеріали по створенню об'єкту природно-заповідного фонду (ботанічний заказник місцевого значення «Грушевий яр»)

Додатки:

1. Рішення Радиванівської сільської ради від 06.07.2017 року № 19-12/VII;
2. Копіювання до Кам'янської РДА;
3. Погодження Кам'янської РДА «Про створення ОІЗФ ботанічний заказник «Грушевий яр»;
4. Обґрунтування на ОІЗФ;
5. Викопіювання з плану землекористування;
6. Довідка форми 6-зем;



М.М.Башенко



**РАДИВАНІВСЬКА СІЛЬСЬКА РАДА
КАМ'ЯНСЬКОГО РАЙОНУ ЧЕРКАСЬКОЇ ОБЛАСТІ**

РІШЕННЯ

Від 06.07. 2017 року № 19-12/VII
с.Радиванівка.


Про створення об'єкта природно-заповідного
фонду Грушевий яр

Керуючись ст. 26 Закону України «Про місцеве самоврядування в Україні», Земельним кодексом України, ст. 51 Закону України «Про природно-заповідний фонд України» на виконання критичного зауваження, висловленого на загальних зборах уповноважених громадян 23.05.2017 року, з метою збереження унікального фону флори фауни сільська рада

ВИРІШИЛА:

1. Звернутись із клопотанням до Черкаської обласної ради щодо утворення на адмінтериторії Радиванівської сільської ради об'єкта природно-заповідного фонду Грушевий яр.
2. Доручити спеціалісту-землевпоряднику сільської ради підготувати пакет документів для звернення до Черкаської обласної ради.
3. Контроль за виконанням даного рішення покласти на постійну комісію сільської ради з питань сільського господарства, землекористування, охорони навколишнього середовища та дотримання законності.

Сільський голова



М.М. Башенко



**КАМ'ЯНСЬКА РАЙОННА ДЕРЖАВНА АДМІНІСТРАЦІЯ
ЧЕРКАСЬКОЇ ОБЛАСТІ**

вул. Героїв Майдану, 37, м. Кам'янка, 20801. тел. (04732) 6-15-75, факс: (04732) 6-13-74
E-mail: Kamrda@ukr.net Код ЄДРПОУ 04061205

11.08.2017 № 06-10/2975

Сільському голові
Радиванівської сільської
ради Башенко М. М.
Кам'янський район
с. Радиванівка вул.
Покровська І

Розглянувши клопотання Радиванівської сільської ради, щодо створення об'єкту природно-заповідного фонду урочища "Грушевий Яр" в адміністративних межах Радиванівської сільської ради (за межами населеного пункту), кадастровий номер: 7121884500:000:0720, орієнтовною площею 30,1609 га. землі сільськогосподарського призначення, пасовища, землі резервного фонду не надані в постійне користування, Районна державна адміністрація погоджує створення об'єкту природно-заповідного фонду урочища "Грушевий Яр", на території Радиванівської сільської ради за межами населеного пункту орієнтовною площею 30,1609 га.

Перший заступник
Голови адміністрації

Б. М. Солошенко

Гаванець

Обґрунтування

необхідності створення об'єкту природно-заповідного фонду ботанічного заказника місцевого значення «Грушевий яр»

На адмінтериторії Радиванівської сільської ради Кам'янецького району Черкаської області між населеними пунктами с.Радиванівка та с.Оляшине, за межами цих населених пунктів знаходиться урочище «Грушевий яр».

На площі 30,1609 га, кадастровий номер земельної ділянки 7121884500:04:000:0720, (землі резервного фонду не надані у користування, пасовища), виявлено місце зростання суниці степової (популяція дика), (*Fragaria vulgare*).

Популяція зростає по всій території земельної ділянки впереміжку з лікарськими рослинами, занесеними до Червоної Книги України, Червоних книг деяких інших країн Європи, такими як:


- Дман пісковий (*Helichrysum arenarium*)
 - Звіробій звичайний (*Hypericum perforatum*)
 - Деревій звичайний (*Achillea millefolium*)
 - Васильки справжні, базилік духмяний (*Ocimum basilicum*)
 - Чебрець (*Thymus*)
 - Пижмо звичайне (*Tanacetum vulgare*)
 - Полінь гіркий (*Artemisia absinthium*)
 - Чорнобиль, полінь звичайний (*Artemisia vulgare*)
 - Подорожник ланцетолистний (*Plantago lanceolata*)
 - Цикорій дикий (*Cichorium intybus*)
 - Дев'ясил високий, оман високий (*Inula helenium*)
 - Ковила українська (*Stipa ucrainica*)
- та багато інших .

Фауна місцевості урочища «Грушевий яр» представлена широким спектром різновидів комах, гризунів, плазунів, рептилій та птахів, які складають разом із фауною місцевості основу природного біосенезу місцевості.

Прискорення темпів розорювання пасовини з метою вирощування сільськогосподарських культур, створюють загрозу збереження цілісності природних цінностей. Для забезпечення екологічної стабільності регіону виникає необхідність у створенні об'єкту природно-заповідного фонду - ботанічного заказника місцевого значення «Грушевий яр».

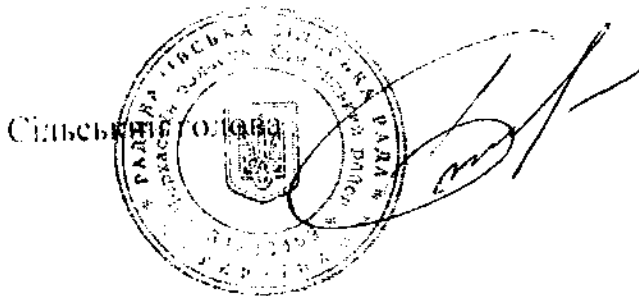
З метою збереження та розвитку природо-заповідної справи на адміністративній Радиванівській сільській раді, у відповідності до Указу Президента України від 23.05.2005 р. «Про заходи щодо подальшого розвитку природно-заповідної справи в Україні», закону України «Про природно-заповідний фонд України», Радиванівська сільська рада подає клопотання про створення на адміністративній Радиванівській сільській раді, за межами с.Радиванівка та с.Оляніне Кам'янського району Черкаської області на території урочища «Грушевий яр» ботанічного заказника місцевого значення «Грушевий яр».

Сільський



М.М.Бащенко


Викопіювання з плану землекористування Радиванівської сільської ради
Землі резервного фонду, пасовища, площі 30,1609 га, кадастровий номер:
7121884500:04:000:0720.



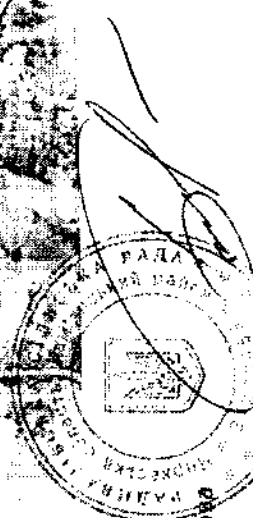
М.М.Башенко

Викопіювання

з плану землекористування Радиванівської сільської ради (ситуаційний план), землі резервного фонду державної власності, пасовища, площа інвентаризованих земель 30,1609 га, кадастровий номер 7121884500:04:000:0720.



М.М.Г



М. М. Башенко

Сільський голова



ДЕРЖГЕОКАДАСТР
Головне управління Держгеокадастру у Черкаській області
Відділ у Кам'янському районі
провул. Г.Кудрі, 10, м. Кам'янка, 20800 тел. 6-21-71, факс 6-21-08, E-mail: kamianka.ck@land.gov.ua

591164-17

Сільському голові с. Радиванівка
М.М. Бащенко

Д О В І Д К А
з державної статистичної звітності про наявність земель та розподіл їх за
власниками земель, землекористувачами, угіддями
(станом на 31.12.2015 рік)

Місце розташування земельної ділянки: Кам'янський район, в адміністративних
межах Радиванівської сільської ради (за межами населеного пункту).

Площа ділянки, га: 30,1609 га.

Земельна ділянка державної власності.

Кадастровий номер (за наявності): 7121884500:04:000:0720.

Назва землекористувача земельної ділянки:-.

Шифр та назва рядка за даними статистичної звітності:

95– Землі резервного фонду не надані в постійне користування.

Категорія земель - землі сільськогосподарського призначення.

Угіддя: пасовища).

Обмеження (за наявності): відсутні.

Довідка видана для пред'явлення за місцем вимоги.

Додаток: Викопіювання з плану (схеми) (на звороті).

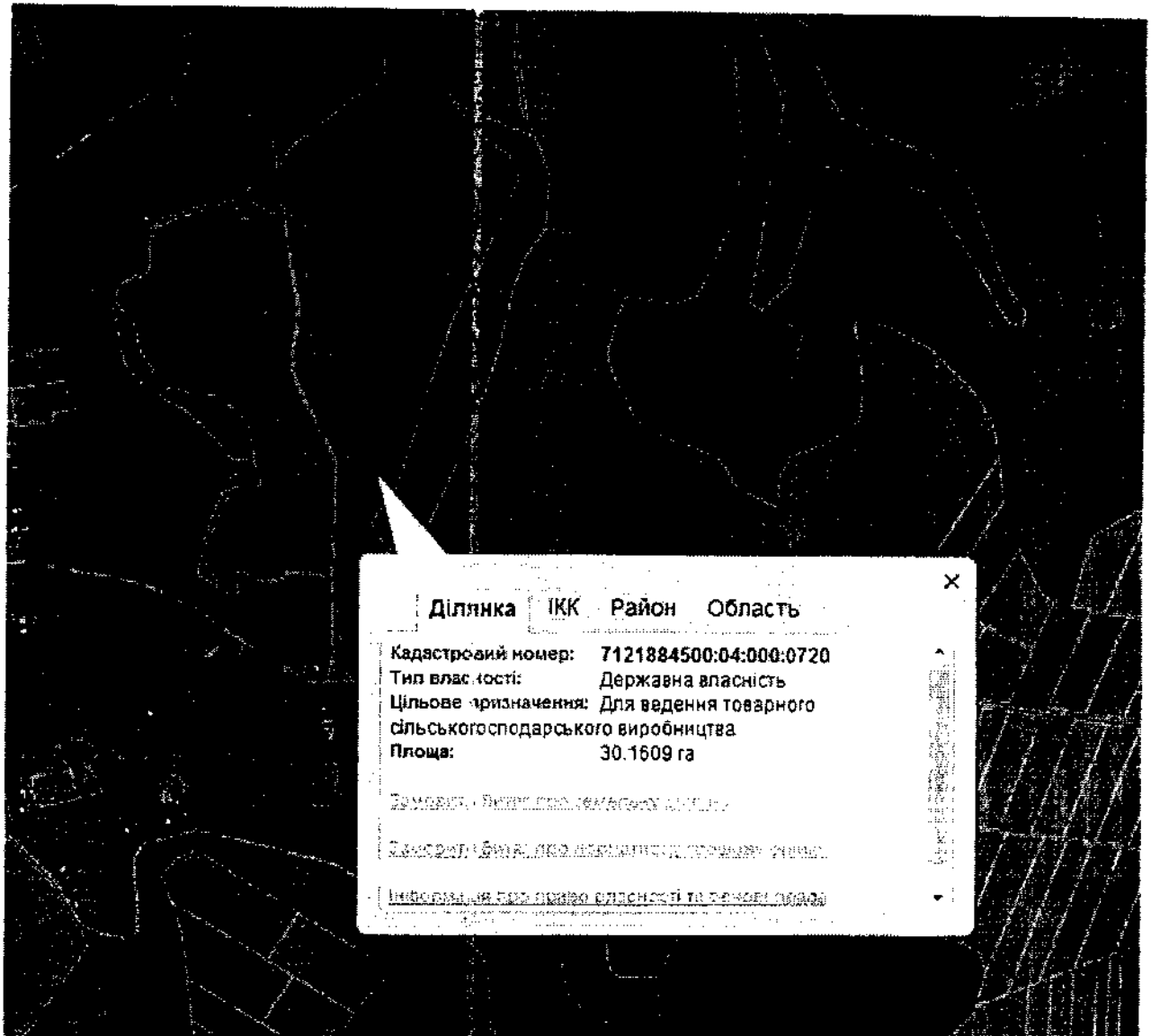
Земельна ділянка наказом Головного управління Держгеокадастру у Черкаській області включена до переліку земельних ділянок права оренди на які може бути продано на конкурентних засадах.

В.о. начальника відділу

Ю.О. Ткаченко

Ситуаційний план

Земельної ділянки державної власності сільськогосподарського призначення, розміщеної на території Радиванівської сільської ради Кам'янського району Черкаської області, з зазначенням коду КОАТУУ, номеру зони і кварталу



Код КОАТУУ – 7121884500

Зона – 04

Квартал – 000

Земельна ділянка площею 30,1609 га

В.о. начальника відділу

Ю.О. ткаченко