

Черкаська обласна державна адміністрація
Управління екології та природних ресурсів

**ПРОЕКТ ВНЕСЕННЯ ЗМІН ДО РІШЕННЯ
ЧЕРКАСЬКОЇ ОБЛАСНОЇ РАДИ ВІД 23.01.2009 № 25-3/V**

**щодо ботанічної пам'ятки природи місцевого значення
"Артанія"**

площею 15,0 га в адмінмежах Руськополянської сільської ради,
Черкаського району, Черкаської області

Упорядник:

головний спеціаліст відділу земельних
та водних ресурсів, заповідної справи,
Управління екології та природних
ресурсів Черкаської обласної державної
адміністрації

_____ С. М. Аксютко
" 30 " 01 2024 р.

Черкаси – 2024

ЗМІСТ

Клопотання Руськополянської сільської ради від 22.09.2023 № 2646/02-09	3
Рішення Черкаської обласної ради від 23.01.2009 № 25-3/V "Про території та об'єкти природно-заповідного фонду області"	4
Інформація Головного управління Держгеокадастру у Черкаській області	6
Лист Філії «Черкаське лісове господарство» ДП «Ліси України» від 30.03.2023 № 402/03	7
Лист ДП «Ліси України» від 13.10.2023 № 8242/3.1-2023	8
Картографічні матеріали	10
Викопіювання з матеріалів лісовпорядкування	13



РУСЬКОПОЛЯНСЬКА СІЛЬСЬКА РАДА

вул. Шевченка, 67, с. Руська Поляна Черкаського району Черкаської області, 19602,

тел./факс: (0472) 30 33 31,

E-mail: ruskopolynska.org@gmail.com код згідно з ЄДРПОУ 26357573

22.09.2023 № 2646/02-09 На №02/10-04-15/44447/01/01-38/12640 від 01.06.2023

Черкаська обласна
військова адміністрація

На виконання листа від 01.06.2023 №02/10-04-15/44447/01/01-38/1 повідомляємо наступне.

На території Руськополянської СТГ згідно рішення Черкаської обласної ради від 23.01.2009 року №25-3/V оголошено територію ПЗФ-ботанічна пам'ятка природи місцевого значення «Артанія».

Пам'ятка природи місцевого значення «Артанія» площею 15 га розташована в кварталі 22 виділі 3,4 Дахнівського лісництва філії «Черкаське лісове господарство» ДП «Ліси України», на земельній ділянці лісгосподарського призначення із кадастровим номером 7124982500:03:001:0086, що перебуває у постійному користуванні філії. Власником цієї земельної ділянки є Черкаська обласна державна адміністрація.

Отже, вище вказане рішення Черкаської обласної ради потребує внесення відповідних змін в частині належного суб'єкта, на якого покладаються зобов'язання із утримання та збереження території ПЗФ згідно чинного законодавства.

Відтак, просимо внести зміни до рішення Черкаської обласної ради від 23.01.2009 №25-3/V в частині підприємства, установи, організації, у віданні якого знаходиться ботанічна пам'ятка природи місцевого значення «Артанія» та місця її розташування змінивши Герониміську сільську раду на Філію «Черкаське лісове господарство» ДП «Ліси України».

Додаток: на 7 арк. в 1 прим.

Сільський голова

Олег ГРИЦЕНКО

Шевченко
Болотюк 344652

Черкаська обласна державна адміністрація
11023/01/01-38 від 26.09.2023





Черкаська обласна рада

РІШЕННЯ

Від 23.01.2009 № 25-3/V
м. Черкаси

Про території та об'єкти
природно - заповідного
фонду області

Відповідно до п. 24 частини першої статті 43 Закону України "Про місцеве самоврядування в Україні", статей 51-53 Закону України "Про природно-заповідний фонд України", враховуючи Указ Президента України від 23.05.2005 № 838 "Про заходи щодо дальшого розвитку природно - заповідної справи в Україні" та згоду землевласників і землекористувачів, пропозиції відповідних місцевих рад, за поданням державного управління охорони навколишнього природного середовища в Черкаській області, з метою збереження та відтворення цінних природних комплексів, генофонду рослинного і тваринного світу на території області, обласна рада в и р і ш и л а:

1. Затвердити пропозицію обласної державної адміністрації про оголошення територій та об'єктів природно-заповідного фонду області, що мають природоохоронне та естетичне значення і підлягають особливій охороні, згідно з додатком.

2. Запропонувати землекористувачам та землевласникам, спільно з місцевими радами, у віданні яких знаходяться території та об'єкти природно - заповідного фонду (згідно з додатком) протягом року розробити документацію по встановленню меж відповідних територій в натурі.

3. Державному управлінню охорони навколишнього природного середовища в Черкаській області:

- у тримісячний термін забезпечити передачу в установленому порядку зазначених територій та об'єктів природно-заповідного фонду місцевого значення під охорону, розробити та затвердити відповідні положення про них;

- внести відповідні доповнення до реєстру територій та об'єктів природно-заповідного фонду області.

4. Контроль за виконанням рішення покласти на постійну комісію обласної ради з питань екології, природокористування, ліквідації наслідків на Чорнобильській АЕС та інших надзвичайних ситуацій.

Голова обласної ради

02.02

В.А.Грець

409/05

Перелік
територій та об'єктів природно – заповідного фонду області, що мають природоохоронне та естетичне значення і
підлягають особливій охороні

№ п/п	Назва заповідного об'єкта	Категорія	Площа, га	Місце знаходження	Коротка характеристика	В чому віданні знаходиться
1	2	3	4	5	6	7
1	“Мокрокалигирський”	Гідрологічний заказник	0,8	В адмінмежах Мокрокалигирської сільської ради Катеринопільського району	Болото, що є регулятором гідрологічного режиму місцевості, а також місцем відтворення, гніздування водоплавної птиці.	Мокрокалигирська сільська рада
2	“Срківський”	Гідрологічний заказник	1,1	В адмінмежах Срківської селищної ради Катеринопільського району	Заболочена територія з характерною для регіону флорою та фауною. Регулятор гідрологічного режиму місцевості.	Срківська селищна рада
3	“Рогозинські острови”	Ландшафтний заказник	660	В адмінмежах Будищанської сільської ради Черкаського району	Природний комплекс з різноманітним ландшафтом: - острови є місцем гніздування, жировки, відпочинку осілих та перелітних птахів. Тут зупиняється ледека чорний, орлан-білохвіст та лунь польовий – види занесені до Червоної книги України; - верхня і нижня частина акваторії заказника є цінним нерестовищем.	Будищанська сільська рада

№ п/п	Назва заповідного об'єкта	Категорія	Площа, га	Місце знаходження	Коротка характеристика	В чому віданні знаходиться
1	2	3	4	5	6	7
4	“Березіль”	Гідрологічна пам'ятка природи	0,005	В адмінмежах Березняківської сільської ради Смілянського району	Джерело із завжди прозорою та прохолодною водою, що в поєднанні з лучно-болотною рослинністю створює сприятливі умови для існування та відтворення місцевої орніто-, ентомофауни.	Березняківська сільська рада
5	“Артанія”	Ботанічна пам'ятка природи	15	В адмінмежах Геронимівської сільської ради Черкаського району	Лісовий масив сосни з дубом, нижній ярус якого представлений багаторічною трав'яною рослинністю. Місце відпочинку населення.	Геронимівська сільська рада
6	“Юність”	Парк - пам'ятка садово- паркового мистецтва	1,3	В адмінмежах Черкаської міської ради	Ландшафтна композиція з дерев та чагарників робить сквер улюбленим місцем відпочинку жителів і гостей міста.	Черкаська міська рада
7	“Сквер Обласної ради”	Парк - пам'ятка садово- паркового мистецтва	0,8	В адмінмежах Черкаської міської ради	Поєднання відкритих ділянок з груповими посадками декоративних порід дерев та чагарників, що органічно вписані в загальний урболандшафт.	Черкаська міська рада

Керівник секретаріату обласної ради

В.О.Мовчан



ДЕРЖГЕОКАДАСТР

Головне управління Держгеокадастру у Черкаській області
Міськрайонне управління у Черкаському районі та м. Черкасах
вул. В. Чорновола, 157 м. Черкаси, 18003, тел. (0472) 64-47-11, факс (0472) 64-34-61

03.10.2017 2683/180-17 E-mail: cherkasy.ck@land.gov.ua

№ _____

На № _____

від _____

ДОВІДКА

з державної статистичної звітності про наявність земель та розподіл їх за
власниками земель, землекористувачами, угіддями
(за даними форми 6-зем)
(станом на 31.12.2015р.)

Згідно заяви: Геронимівська сільська рада

Адреса земельної ділянки згідно заяви: адмінмежі Геронимівської сільської ради, за межами населеного пункту

Площа вказана згідно заяви: 15,0 га

Номер рядка	Назва землевласника чи землекористувача за рахунок яких відводиться земельна ділянка	Шифр рядка	Код КВЦПЗ	Загальна площа земель, га	Ліси та інші лісовкриті площі	
			Код обмежень		Всього	З них Вкриті лісовою (деречною та чагарниковою) рослинністю
A	B	B		2	21	23
8	ДП «Черкаське лісомисливське господарство»	88	-	15,0	15,0	15,0
Всього						
В тому числі в зоні дії обмежень (обтяжень) та сервітутів						
Разом надається в зонах дії обмежень, обтяжень (сервітутів)						

Начальник Управління

А.М. Коверський

Близнюк

ГУ Держгеокадастру у Черкаській області
Міськрайонне управління у Черкаському районі та м. Черкасах
2683/180-17 від 03.10.2017

0.221



ДЕРЖАВНЕ СПЕЦІАЛІЗОВАНЕ ГОСПОДАРСЬКЕ ПІДПРИЄМСТВО «ЛІСИ УКРАЇНИ»
ФІЛІЯ «ЧЕРКАСЬКЕ ЛІСОВЕ ГОСПОДАРСТВО»

вул. Лісництво, буд.11, с. Геронимівка, Черкаський р-н, Черкаська область, Україна,
19601, тел. /0472/31-03-87, E-mail: cherklisgosp@ukr.net. код ЄДРПОУ 45113729

30.03.2023 № 402/03

Т.в.о. начальника
Управління екології та природних
ресурсів Черкаської ОДА
Людмилі Довгій

18008, м. Черкаси, вул. Вернигори, 17

Щодо надання інформації

На Ваш лист за вих. №4414/02/10-04-16 від 23.02.2023 адміністрація філії «Черкаське лісове господарство» ДП «Ліси України» повідомляє наступне:

Пам'ятка природи місцевого значення «Артанія» площею 15,00 га. розташована в кварталі 22 виділі 3,4 Дахнівського лісництва філії «Черкаське лісове господарство» ДП «Ліси України», на земельній ділянці лісогосподарського призначення (державна форма власності) із кадастровим №7124982500:03:001:0086, що перебуває у постійному користуванні філії. Інформація про межі природно-заповідного фонду внесена до матеріалів лісовпорядкування. Власником цієї земельної ділянки, відповідно до положень земельного законодавства, є Черкаська обласна державна адміністрація.

Рішенням Черкаської обласної ради від 23.01.2009 за №25-3/V, згідно з додатком, оголошено територіями природно-заповідного фонду в т.ч. пам'ятку природи місцевого значення «Артанія» площею 15,00 га. Згідно додатку до рішення, пам'ятка перебуває у віданні Геронимівської сільської ради.

Отже, вказане рішення потребує внесення відповідних змін в частині належного суб'єкта, на якого покладаються зобов'язання із утримання та збереження території ПЗФ, тому не заперечую проти передачі у встановленому законом порядку пам'ятки природи «Артанія» під охоронне зобов'язання філії «Черкаське лісове господарство» ДП «Ліси України», як землекористувачу, у віданні якого вона перебуває.

З повагою,
Директор

Інж. Бутко Р.М. Юр. Сторчоус О.В.

Андрій ПУСТОВІТ

Управління екології та природних ресурсів
Черкаської обласної
державної адміністрації

24 04 23
1561/02/10-04-16

**ДЕРЖЛІСАГЕНТСТВО
ДЕРЖАВНЕ СПЕЦІАЛІЗОВАНЕ ГОСПОДАРСЬКЕ
ПІДПРИЄМСТВО «ЛІСИ УКРАЇНИ»
(ДП «ЛІСИ УКРАЇНИ»)**

вул. Шота Руставелі, 9-А, м. Київ, 01601, www.e-forest.gov.ua

e-mail: info@e-forest.gov.ua, код згідно з ЄДРПОУ 44768034

від _____ 20__ р. № _____ На № _____ від _____ 20__ р.

**Управління екології та природних
ресурсів Черкаської обласної
державної адміністрації**

*Щодо передачі під охорону ботанічної
пам'ятки природи місцевого значення
«Артанія»*

Державне спеціалізоване господарське підприємство «Ліси України» (далі – ДП «Ліси України») розглянуло лист управління екології та природних ресурсів Черкаської обласної державної адміністрації від 03.10.2023 №22783/02/10-04-16 щодо внесення змін до рішення Черкаської обласної ради від 23.01.2009 № 25-3/V в частині підприємства, установи, організації, у віданні якого знаходиться ботанічна пам'ятка природи місцевого значення «Артанія» з подальшим переоформленням охоронного зобов'язання та повідомляє.

Відповідно до статті 28 Закон України «Про природно-заповідний фонд України» (далі – Закон) власники або користувачі земельних ділянок, водних та інших природних об'єктів, оголошених пам'ятками природи, беруть на себе зобов'язання щодо забезпечення режиму їх охорони та збереження.

Основні вимоги щодо оформлення охоронних зобов'язань стосовно забезпечення режимів охорони та збереження територій та об'єктів природно-заповідного фонду загальнодержавного та місцевого значення визначені Інструкцією щодо оформлення охоронних зобов'язань на території та об'єкти природно-заповідного фонду, затвердженою наказом Міністерства екології та природних ресурсів України 25.02.2013 № 65, зареєстрованої в Міністерстві юстиції України 13.03.2013 за № 404/22936 (далі – Інструкція).

Відповідно до пунктів 1.4 та 2.1 Інструкції, охоронні зобов'язання на території та об'єкти природно-заповідного фонду оформляються органами, уповноваженими згідно із Законом України «Про природно-заповідний фонд України», землекористувачам (землевласникам) у межах територій та об'єктів природно-заповідного фонду або їх частини, які створюються чи оголошуються без вилучення земельних ділянок, що вони займають, за формою, наведеною в додатку до цієї Інструкції.

Відповідно до постанови Кабінету Міністрів України від 07.09.2023 № 1003 «Деякі питання реформування управління лісовою галузі» ДП «Ліси України» є правонаступником:

Управління екології та природних ресурсів
Черкаської обласної
державної адміністрації
«16» _____ 20__ р.
Вхідний № _____



ДП «Ліси України»
№8242/3.1-2023 від 13.10.2023
КЕП: ЛНЦУР І. М. 13.10.2023 09:36
248197DDFAB977E504000000CD2C0701391B2904

майна, прав та обов'язків спеціалізованих державних лісогосподарських підприємств, які належать до сфери управління Державного агентства лісових ресурсів, що реорганізуються;

права постійного користування земельними ділянками лісогосподарського призначення, затверджених матеріалів лісовпорядкування, затверджених розрахункових лісосік, затверджених поділів лісів на категорії, виділених особливо захисних лісових ділянок спеціалізованих державних лісогосподарських підприємств, які належать до сфери управління Державного агентства лісових ресурсів, що реорганізуються.

Право ДП «Ліси України» постійного користування земельними ділянками, на яких розташована ботанічна пам'ятка природи місцевого значення «Артанія» також підтверджується листом ГУ Держгеокадастру у Черкаській області від 04.05.2023 № 3-23-0.2-2221/2-23.

Враховуючи наведене, беручи до уваги лист ГУ Держгеокадастру у Черкаській області від 04.05.2023 № 3-23-0.2-2221/2-23, з метою дотримання вимог чинного законодавства вважаємо за доцільне внести зміни до рішення Черкаської обласної ради від 23.01.2009 № 25-3/V в частині підприємств, установ, організацій, у віданні якого знаходиться ботанічна пам'ятка природи місцевого значення «Артанія» з подальшим приведенням у відповідність положення про неї та оформленням охоронного зобов'язання на землекористувача – ДП «Ліси України».

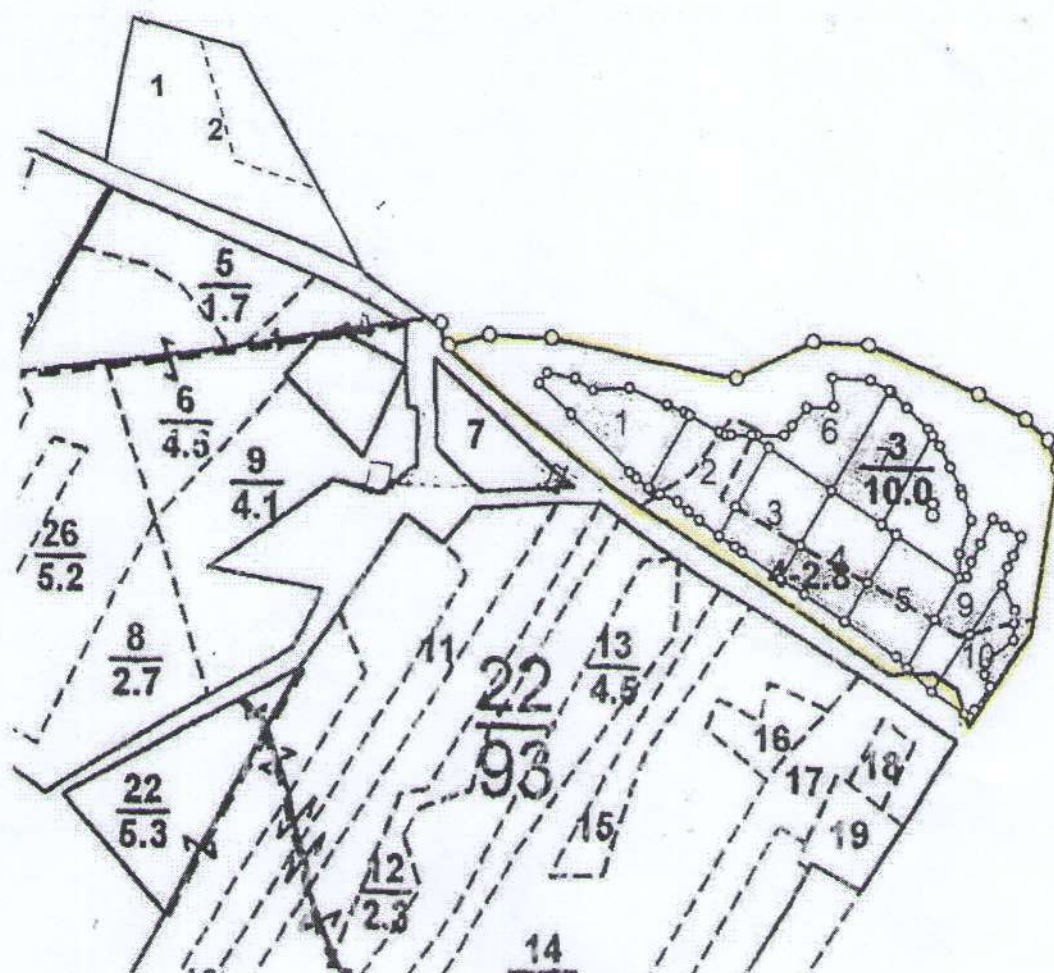
Одночасно просимо, направити до ДП «Ліси України» проект положення про ботанічну пам'ятку природи місцевого значення «Артанія», площею 15,00 га, яка розташована в кварталі 22 виділи 3, 4 Дахнівського лісництва філії «Черкаське лісове господарство» ДП «Ліси України», для погодження відповідно до пункту 6 розділу II Методичних рекомендацій щодо розроблення положень про території та об'єкти природно-заповідного фонду України, затверджених наказом Міністерства захисту довкілля та природних ресурсів України 02 серпня 2022 року № 281.

Виконавчий директор


Ігор ЛИЦУР

Наталя Партика (097)707-66-96



Карта-схема розміщення пропонованого для заповідання об'єкту




Умовні позначення:

 — ботанічна пам'ятка природи місцевого значення „Артанія”

Викопіювання земельних ділянок з відкритих даних земельного кадастру України





Сільський голова

Олег ГРИЦЕНКО


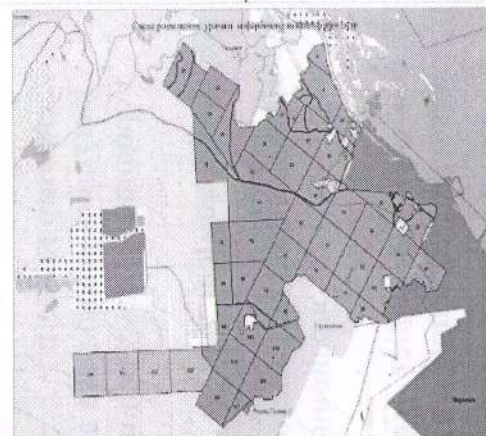
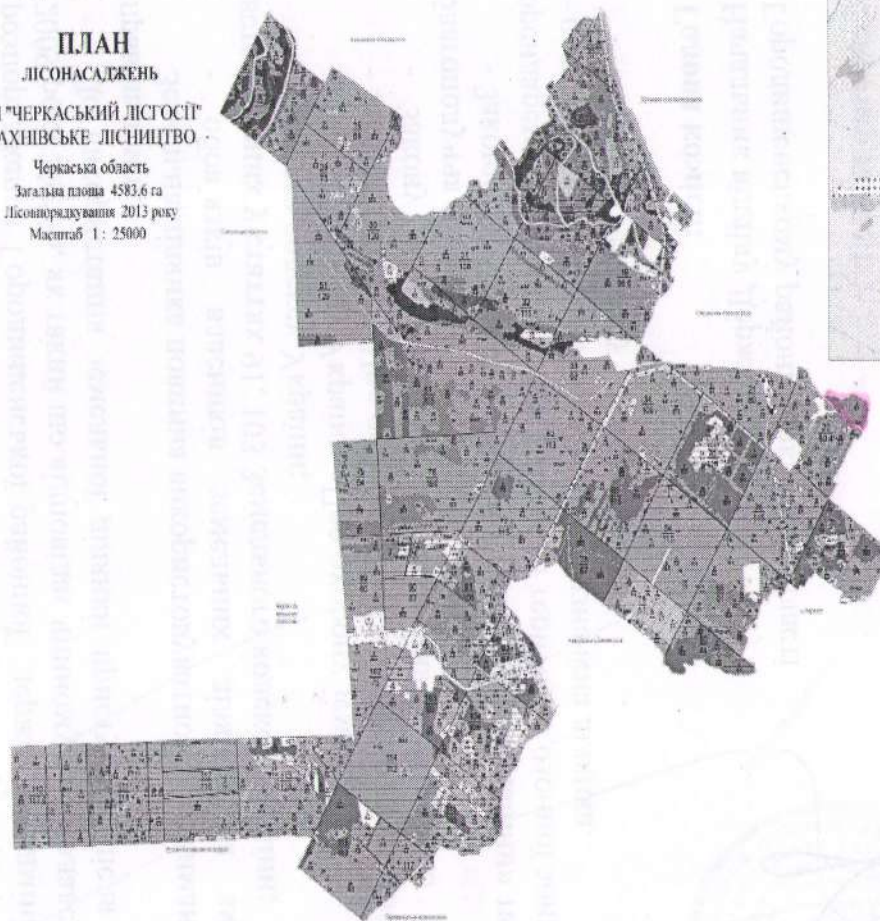
Начальник відділу містобудування, архітектури, земельних відносин, комунальної власності, житлово-комунального господарства

Валентина БОЛОТЮК



ПЛАН ЛІСОНАСАДЖЕНЬ

Черкаська область
Загальна площа 4583,6 га
Лісогосподаркування 2013 року
Масштаб 1 : 25000



М.Ф.Кравчук
А.Я.Дудинцев
О.М.Кучеренко
І.М.Пукієвський

The image shows a large, complex document titled "УЧЕБНИ ПОДЪЕМНИК" (Study Notebook). The document is filled with dense handwritten text, tables, and diagrams. It appears to be a detailed record or log, possibly for a course or project. The layout is organized into several sections, including tables with columns for dates, times, and activities, as well as sections for "УЧЕБНИ ПОДЪЕМНИК" and "УЧЕБНИ ПОДЪЕМНИК". The handwriting is in Cyrillic, and the document is printed on a grid background. The overall appearance is that of a comprehensive, multi-page record or notebook.

Свидівська сільська рада

